

©Marko Kyöstiä

Photography

fcup

 fcup.akk

 fcup_akk

 fcup_akk



Tiekirja


RevontuliRalli

20.2.2021

REVONTULI-RALLI 20.2.2021

SIVU 1

PUHELINNUMEROT

KILPAILUTOIMISTO 0400-151814
KILPAILUNJOHTO 0400-920755
KILPAILUNJOHTO REITILLÄ 0500-156683
KILPAILIJOIDEN YHTEYSHENKILÖ 0400-643313
TULOSLASKENTA 040-5582136

JOHTOKESKUS 0400-782827
HÄTÄNUMERO 0500-777869
TURVALLISUUSPÄÄLLIKKÖ/JOKE 0400-413452
TURVALLISUUSPÄÄLLIKKÖ/REITTI 040-5780154

YLEINEN HÄTÄNUMERO 112
LÄÄKÄRI 040-5927054
HINAUSPALVELU 0400-297900

ERIKOISKOKEIDEN TURVANUMEROT

EK1 041-4759752
EK2 044-0302050
EK3 040-7602225
EK4 040-5478775
EK5 040-3416317

EK	NIMI	PITUUS (km)	SULKUAIKA	KILP NRO 1	JÄRJESTÄJÄ
LÄHTÖ	Huoltoalue/Lomakeskus Revontuli			9:48	
EK 1	Havusalmi / Hankasalmen kunta	18,61	8.50-16.50	10:20	AL-KANGASNIEMI
EK 2	Kalliokoski / VersoWood	14,93	9.00-17.00	10:46	TOIVAKKA AUK
EK 3	Purtomäki/ Ässäeriste Tero Laitinen	7,21	9.30-17.30	11:18	PIEKUA
EK 4	Halttula / Hankasalmen Sanomat	13,68	11.30-19.30	13:11	JYVUA/KORUA
EK 5	Myhinpää / TMK Koponen	26,31	13.00-21.00	14:32	HANKUA
MAALI	Lomakeskus Revontuli			n. 15:30	

yht 80,74

REITILLÄ OLEVAT HUOLTOASEMAT:

Välillä

Lähtö- Neste Jari-Pekka	AT3B-AT4A	n. 78 km, josta erikoiskokeita n. 41 km
Neste Jari-Pekka - Neste Jari-Pekka	AT4B-AT5A	n. 51 km, josta erikoiskokeita n. 14 km
Neste Jari-Pekka - Maali	AT4B-MAALI	n. 82 km, josta erikoiskokeita n. 27 km

TIEKIRJASSA KÄYTETYT SYMBOLIT



Raatisentie

TIENVIITTA, OSOITTA AJO SUUNNAN

Konnekoski/17

Varislahde/tie

POIKKEAVA SUUNTA, ÄLÄ KÄÄNNY

NOPEUSRAJOITUS JA SEN PÄÄTTYMINEN,
KATKOVIIVOITETTUA EI MAASTOSSA

5300

9

TIEN NUMERO, KATKOVIIVOITETTUA EI
MAASTOSSA

JUNARATA



AIKATARKASTUSASEMA



ERIKOISKOKEEN LÄHTÖ / MAALI



VIESTIPISTE



HUOMIOMERKKI



KÄÄNTYMINEN



VÄLITURVALLISUUSPISTE

RISTEYKSEN MUOTO, MERKIN SIJAINTI JA
AJOSUUNTASTOP SIIRTYMÄLLÄ / EK:LLA / JÄRJESTÄJÄN
STOP

AKK-Motorsport Ry

Iiro Paalimäki
PL 19
01310 Vantaa

Päiväys/Datum
08.01.2020

Dnr/Dnr
TRAFICOM/9195/05.03.44/2020

Viite/Referens

Poikkeuksen myöntäminen ajoneuvon rakennetta ja varusteita sekä käyttöä tiellä koskevista vaatimuksista

Asia

AKK-Motorsports Ry on hakenut Liikenne- ja viestintävirasto Traficomilta poikkeusta ralli kilpailuissa käytettävien autojen vaatimusten osalta.

Hakijan kilpailukalenterin merkityissä ralli kilpailuissa käytettävien autojen renkaat eivät täytä vaatimuksia seuraavilta osin:

1. Nastojen ulkonema ylittää ajoneuvojen käytöstä tiellä annettujen asetusten 17 § 5 momentissa ja asetuksen ajoneuvon renkaiden nastoista 2 § 3 momentissa säädetty mitat;
2. Nastojen lukumäärä ja pistovoima ylittävät asetuksen ajoneuvon renkaiden nastoista 2 § 1 momentissa ja 3 § 2 momentissa määrätty arvot;
3. Renkaissa käytetyt nastat eivät ole tyyppi hyväksytyjä asetuksen ajoneuvon renkaiden nastoista 3 §:n mukaisesti.

Ralli kilpailuissa käytettävien autojen valaisimet polkkeavat määrän, valotehon ja hyväksynnän osalta autojen ja niiden perävaunujen teknisistä vaatimuksista annettujen määräyksen liitteen 1 taulukon kohdan 20 vaatimuksista. Autot eivät myöskään kaikilta osin täytä määräyksen liitteen 1 taulukohdan 32 etunäkyvyys-alueita koskevia vaatimuksia tuullilasien kiinnitteiden tarrojen vuoksi.

Ajoneuvot

AKK-Motorsport Ry:n kilpailukalenterin merkityissä, tiellä ajettavissa ralli kilpailuissa käytettävät autot.

Päätös

Traficom hyväksyy hakemuksen.

Päätös on voimassa 31.12.2023 asti seuraavin erityisinhoin käytettävissä tässä päätöksessä tarkoitettua ajoneuvoa kilpailussa sekä matkalla kilpailuun ja sieltä pois tai kilpailun edellyttämässä katsastuksessa käytä.

1. Tämän päätöksen tarkoitettamia nastarenkaita saadaan käyttää vain haki-ajan järjestämissä kilpailutapahtumissa ja tällöinkin edellyttäen, että tien-pitäjä antaa sille luvan.

2. Käytettävän nastan kokonaispituus saa olla enintään 20 mm, nastan rungon halkaisija enintään 9 mm ja nastan paino enintään 4 g. Nastan kärki-osan poikkileikkauksen tulee olla likipitään pyöreä ja kärkiosan halkaisijan vähintään 2,5 mm.

3. Nastojen suurin lukumäärä renkaassa saa olla enintään 20 kpl renkaan kulutuspinnan pituusdesimetriä kohti.
4. Renkaina saadaan käyttää vain yleiseen tiellikenteeseen hyväksytyjä renkaita.
5. Päätöksessä tarkoitettuja lisävalaisimia saadaan pitää päällä ainoastaan ralli kilpailujen erikoiskokeilla.
6. Päätöksen nojalla asennetut valaisimet ja tarrat tulee poistaa välittömästi kunkin kilpailun päätyttyä, jos autoa käytetään tiellikenteessä.

Järjennös tästä päätöksestä on esitettävä tiedoksi päätöksessä tarkoitettuihin kilpailuihin osallistuville sekä kilpailuja valjovalle viranomaiselle.

Lisätietoja

Lisätietoja päätöksestä antaa tarkastaja Mikko Nurmi, puh. 029 534 5392, mikko.nurmi@traficom.fi

Sovelletut säännökset

- Ajoneuvolaiki (1090/2002) 27 §
- Valtionevoston asetukset ajoneuvojen rakenteesta ja varusteista (1270/2014) 23 §
- Asetus ajoneuvojen käytöstä tiellä 53 §
- Liikenne- ja viestintäministeriön asetus ajoneuvon renkaiden nastoista (408/2003)
- Autojen ja niiden perävaunujen tekniset vaatimukset (TRAFI/437519/03.04.03.00/2017)

Päätöksestä perittävä maksu ja sen perusteet


380€

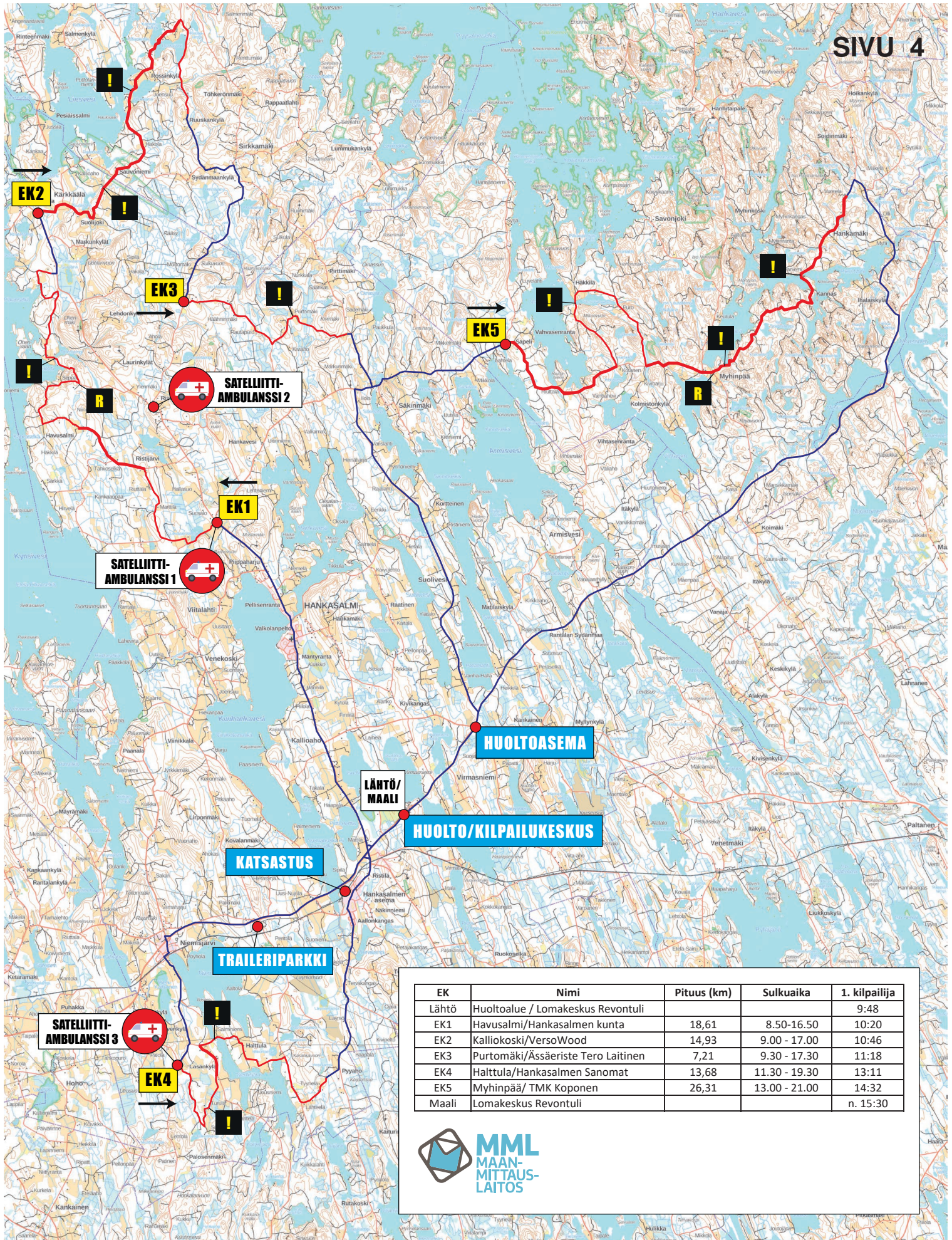
Valtion maksuperustelaki (150/1992)
Liikenne- ja viestintäministeriön asetus Liikenne- ja viestintäviraston liikennettä koskevista maksullisista suoritteista (1452/2019)

Mikko Nurmi
tarkastaja

Liitteet

Valitusosoitus





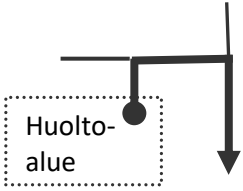



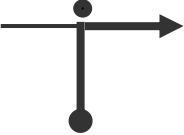









EK	Nimi	Pituus (km)	Sulku aika	1. kilpailija
Lähtö	Huoltoalue / Lomakeskus Revontuli			9:48
EK1	Havusalmi/Hankasalmen kunta	18,61	8.50-16.50	10:20
EK2	Kalliokoski/VersoWood	14,93	9.00 - 17.00	10:46
EK3	Purtomäki/Ässäeriste Tero Laitinen	7,21	9.30 - 17.30	11:18
EK4	Halttula/Hankasalmen Sanomat	13,68	11.30 - 19.30	13:11
EK5	Myhinpää/ TMK Koponen	26,31	13.00 - 21.00	14:32
Maali	Lomakeskus Revontuli			n. 15:30






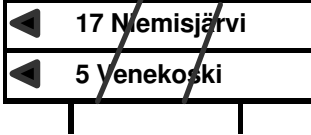



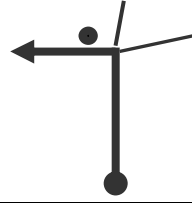
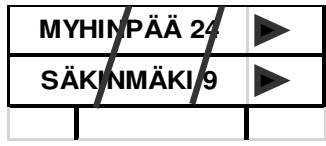


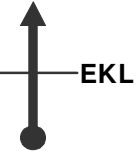


1 : 180 000

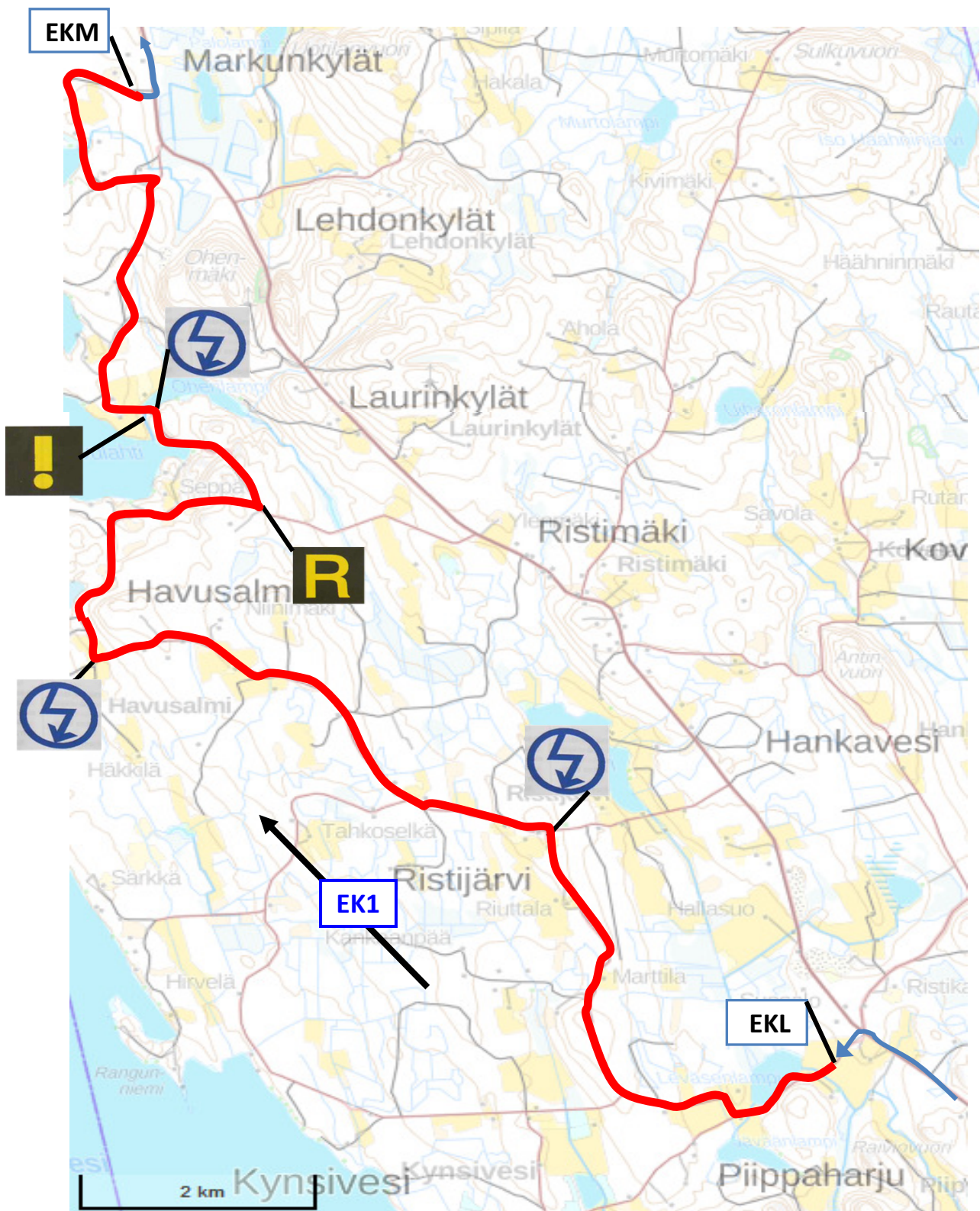



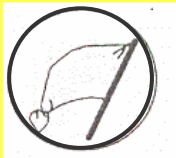
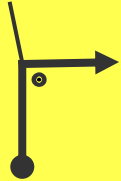



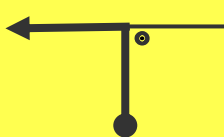

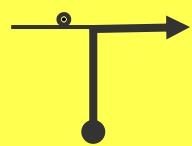










1cm = 1,8km



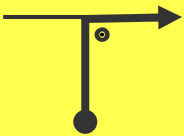

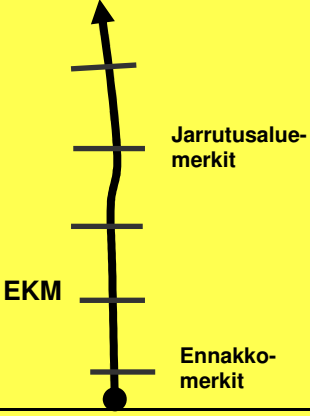

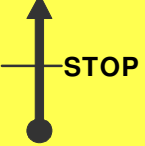

AT LÄHTÖ- AT 1A			Ajoaika 29 min	SIVU 5								
			Siirtymä 15,99 km	Keskinopeus 33,08 km/h								
KOKO MATKA	OSA- MATKA	AJO-OHJE	REITTIMERKIT	MATKA AT:LLE								
0,00	0,00	 <p>1</p>	  <p>Lähtö huoltoalueen reunasta. Ysitielle saa lähteä vain Jyväskylän suuntaan.</p>	15,99								
1,57	1,57	 <p>2</p>	<table border="1"> <tr><td>KONNEVESI 43</td><td>▶</td></tr> <tr><td>HANKASALMI KK 10</td><td>▶</td></tr> <tr><td>HANKASALMEN AS</td><td>▶</td></tr> <tr><td>KANGASNIEMI 40</td><td>▶</td></tr> </table>	KONNEVESI 43	▶	HANKASALMI KK 10	▶	HANKASALMEN AS	▶	KANGASNIEMI 40	▶	14,42
KONNEVESI 43	▶											
HANKASALMI KK 10	▶											
HANKASALMEN AS	▶											
KANGASNIEMI 40	▶											
1,81	0,24	 <p>3</p>	<table border="1"> <tr><td>KONNEVESI 42</td><td>▶</td></tr> <tr><td>HANKASALMI 9</td><td>▶</td></tr> <tr><td>KANGASNIEMI 40</td><td>▶</td></tr> <tr><td>HANKASALMI AS</td><td>▶</td></tr> </table>	KONNEVESI 42	▶	HANKASALMI 9	▶	KANGASNIEMI 40	▶	HANKASALMI AS	▶	14,18
KONNEVESI 42	▶											
HANKASALMI 9	▶											
KANGASNIEMI 40	▶											
HANKASALMI AS	▶											
6,05	4,24	 <p>4</p>	<table border="1"> <tr><td>NÄLKÄMÄKI 6</td><td>▶</td></tr> </table>	NÄLKÄMÄKI 6	▶	9,94						
NÄLKÄMÄKI 6	▶											
6,86	0,81	 <p>5</p>		9,13								
7,35	0,49	 <p>6</p>		8,64								
8,93	1,58	 <p>7</p>		7,06								
9,65	0,72	 <p>8</p>		6,34								


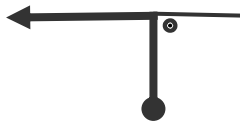


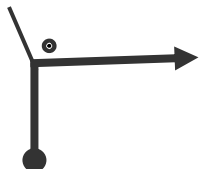
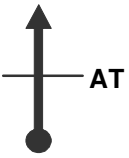

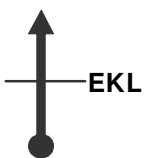
AT LÄHTÖ- AT 1A			Ajoaika 29 min	SIVU 6
			Siirtymä 15,99 km	Keskinopeus 33,08 km/h
KOKO MATKA	OSA- MATKA	AJO-OHJE	REITTIMERKIT	MATKA AT:LLE
10,91	1,26	1 		5,08
11,95	1,04	2 		4,04
13,07	1,12	3 	 	2,92
13,52	0,45	4 		2,47
15,71	2,19	5 		0,28
15,99	0,28	6 	 AT 1A	0,00
	0,07	7 	EK 1 LÄHTÖ	
		8		

Havusalmi	Maksimiaika 32 min	SIVU 7
EK1	EK:n pituus 18,61 km	

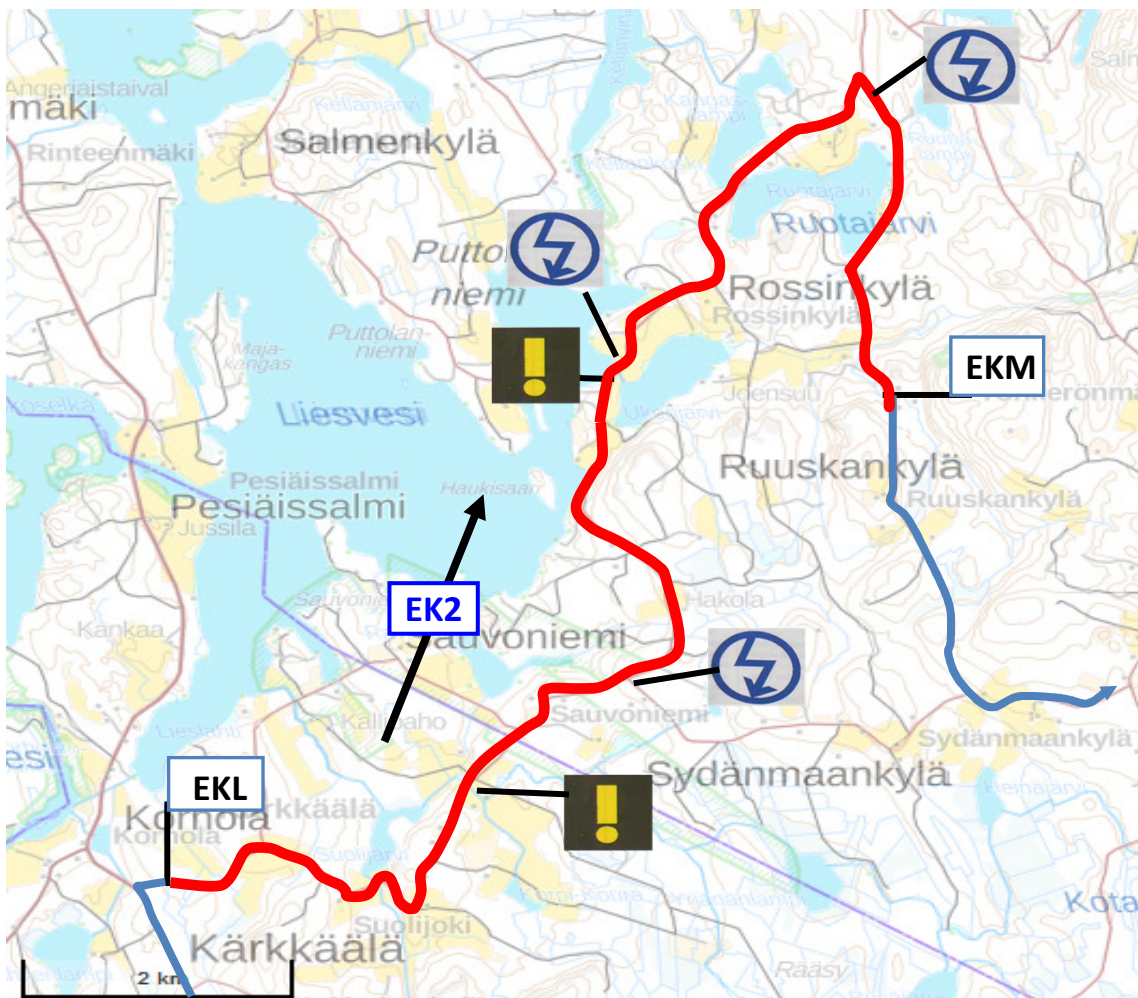


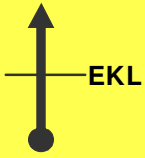
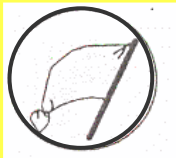












AT 1A -1B			Maksimiaiaka 32 min	SIVU 8
EK 1: Havusalmi			EK:n pituus 18,61 km	
KOKO MATKA	OSA- MATKA	AJO-OHJE	REITTIMERKIT	MATKA AT:LLE
0,00	0,00	 1	 EK 1 LÄHTÖ	18,61
1,04	1,04	 2		17,57
4,83	3,79	 3	 1	13,78
5,07	0,24	 4		13,54
9,82	4,75	 5	  2	8,79
12,66	2,84	 6	  R	5,95
14,18	1,52	 7	 Lahokaiteinen silta  3	4,43
16,83	2,65	 8		1,78

AT 1A -1B			Maksimiaiaka 32 min	SIVU 9
EK 1: Havusalmi			EK:n pituus 18,61 km	
KOKO MATKA	OSA- MATKA	AJO-OHJE	REITTIMERKIT	MATKA AT:LLE
17,28	0,45	 1		1,33
18,41	1,13	 2		0,20
18,61	0,20	 3	 EK 1 MAALI	0,00
	0,36	 4	 AT 1B	
		5		
		6		
		7		


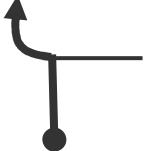

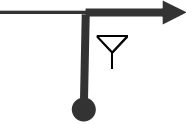







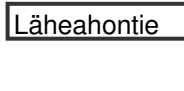



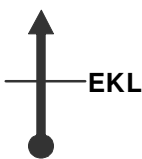
AT 1B- AT 2A			Ajoaika 12 min	SIVU 10				
			Siirtymä 2,96 km	Keskinopeus 14,8 km/h				
KOKO MATKA	OSA- MATKA	AJO-OHJE	REITTIMERKIT	MATKA AT:LLE				
0,00	0,00	<div style="text-align: center;">  </div>	AT 1B	2,96				
0,20	0,20	<div style="text-align: center;">  </div>	 	2,76				
2,56	2,36	<div style="text-align: center;">  </div>	<table border="1" style="width: 100%; text-align: center;"> <tr> <td>SIIKAKOSKI 15</td> <td>▶</td> </tr> <tr> <td>ROSSINKYLÄ 9</td> <td>▶</td> </tr> </table>	SIIKAKOSKI 15	▶	ROSSINKYLÄ 9	▶	0,40
SIIKAKOSKI 15	▶							
ROSSINKYLÄ 9	▶							
2,96	0,40	<div style="text-align: center;">  </div>	 AT 2A	0,00				
	0,07	<div style="text-align: center;">  </div>	EK 2 LÄHTÖ					

<p>Kalliokoski</p>	<p>Maksimiaika 25 min</p>	<p>SIVU 11</p>
<p>EK2</p>	<p>EK:n pituus 14,93 km</p>	

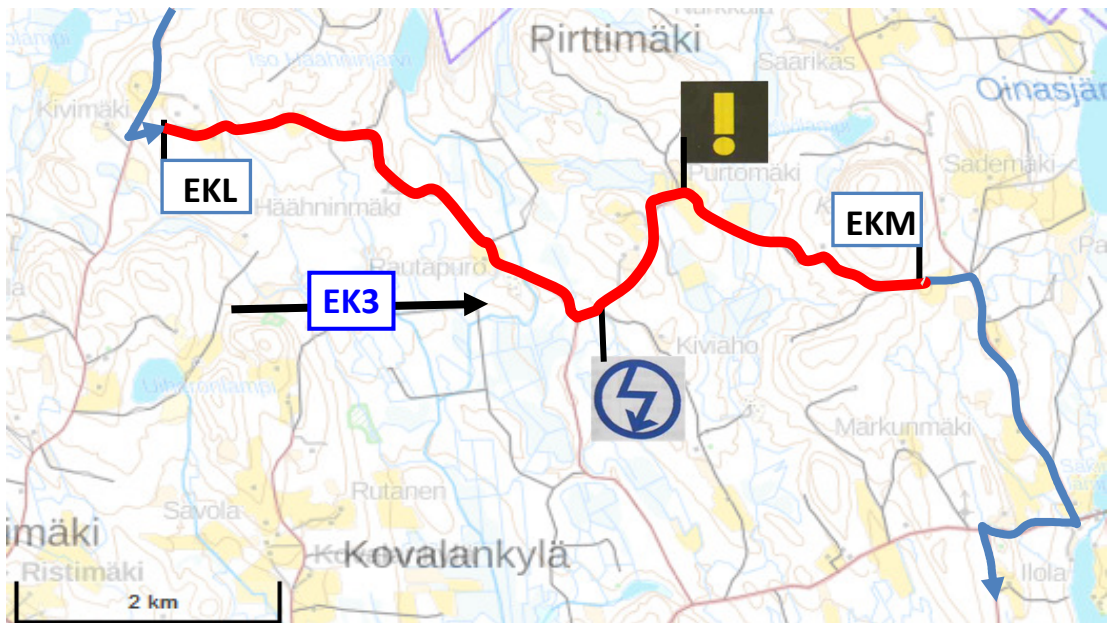


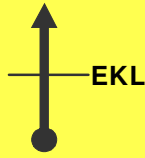





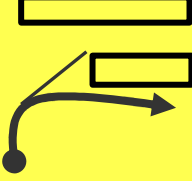

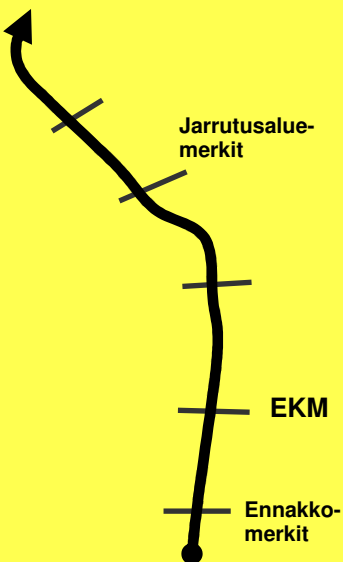

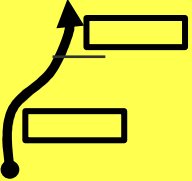

AT 2A -2B			Maksimiaika 25 min	SIVU 12
EK 2: Kalliokoski			EK:n pituus 14,93 km	
KOKO MATKA	OSA- MATKA	AJO-OHJE	REITTIMERKIT	MATKA AT:LLE
0,00	0,00	 1	 EK 2 LÄHTÖ	14,93
3,21	3,21	 2	 Kapea silta mutkassa	11,72
4,98	1,77	 3	 1	9,95
8,24	3,26	 4	 Silta mutkassa	6,69
8,42	0,18	 5	 2	6,51
11,92	3,50	 6		3,01
12,02	0,10	 7	 3	2,91
		Maaliintulo seuraavalla sivulla		
		8		


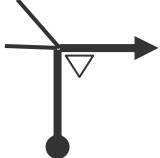

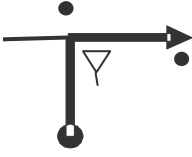
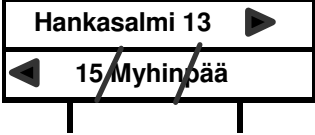



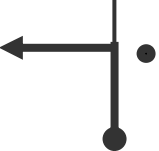


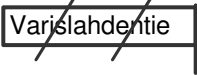
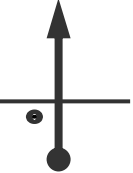



AT 2A -2B			Maksimiaika 25 min	SIVU 13
EK 2: Kalliokoski			EK:n pituus 14,93 km	
KOKO MATKA	OSA- MATKA	AJO-OHJE	REITTIMERKIT	MATKA AT:LLE
14,93	2,91	<p>Jarrutusalue-merkit</p> <p>EKM</p> <p>Ennakkomerkki</p> <p>1</p>	<p>EK 2 MAALI</p>	0,00
	0,37	<p>STOP</p> <p>2</p>	<p>AT 2B</p>	
		3		
		4		
		5		
		6		

AT 2B- AT 3A			Ajoaika 21 min	SIVU 14	
			HUOLTOKIELTO	Siirtymä 10,46 km	Keskinopeus 29,88 km/h
KOKO MATKA	OSA- MATKA	AJO-OHJE		REITTIMERKIT	MATKA AT:LLE
0,00	0,00	1 		AT 2B	10,46
2,51	2,51	2 		Varo oikealta tulevia 	7,95
3,83	1,32	3 			6,63
4,51	0,68	4 		 	5,95
4,73	0,22	5 			5,73
10,15	5,42	6 		 	0,31
10,46	0,31	7 		 AT 3A	0,00
	0,07	8 		EK 3 LÄHTÖ	

Purtomäki	Maksimiaika 13 min	SIVU 15
EK3	EK:n pituus 7,21 km	

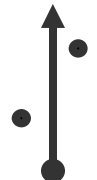






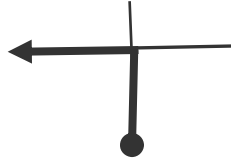

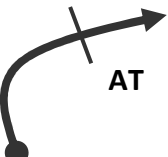

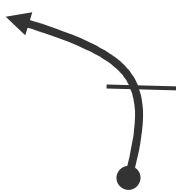


AT 3A -3B			Maksimiaika 13 min	SIVU 16
EK 3: Purtomäki			EK:n pituus 7,21 km	
KOKO MATKA	OSA- MATKA	AJO-OHJE	REITTIMERKIT	MATKA AT:LLE
0,00	0,00	 1	 EK 3 LÄHTÖ	7,21
3,78	3,78	 2		3,43
3,96	0,18	 3		3,25
5,11	1,15	 4	 Piha-alue	2,10
7,21	2,10	 5	 EK 3 MAALI	0,00
	0,24	 6	 AT 3B	

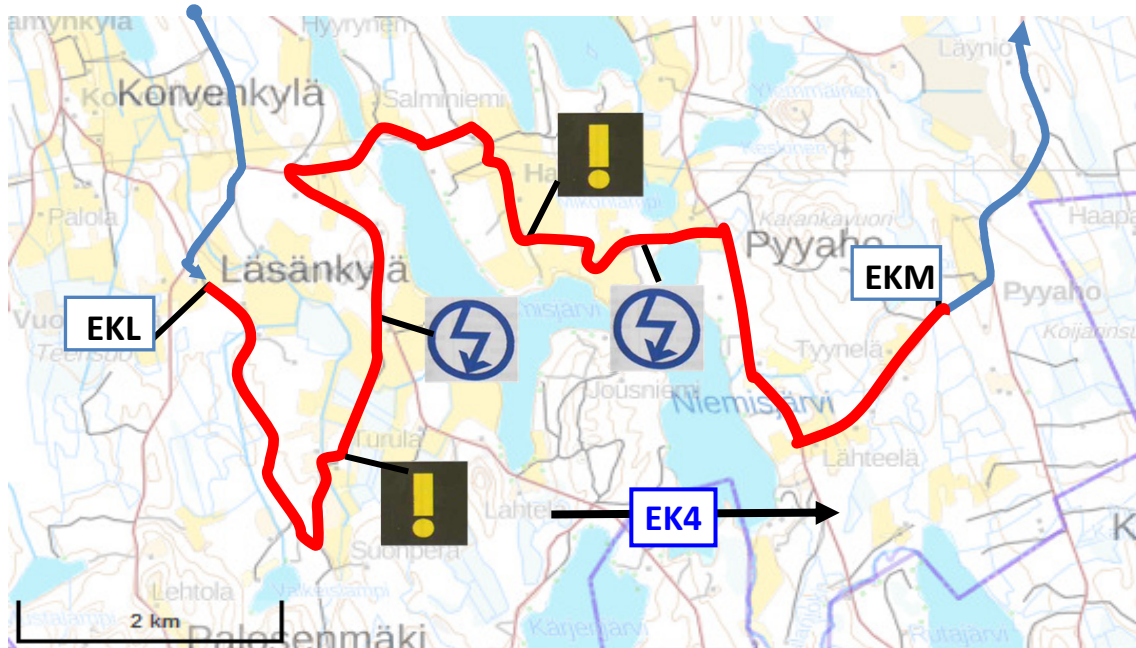
AT 3B- AT 4A			Ajoaika väh. 1h 30 min	SIVU 17
KOKO MATKA	OSA- MATKA	AJO-OHJE	SIIRTYMÄ 38,77 km	KESKINOPEUS < 25,84 km/h
			REITTIMERKIT	MATKA AT:LLE
0,00	0,00	1 	AT 3B	38,77
0,30	0,30	2 		38,47
2,52	2,22	3 	 	36,25
2,72	0,20	4 		36,05
3,18	0,46	5 		35,59
5,60	2,42	6 		33,17
9,74	4,14	7 		29,03
16,18	6,44	8 		22,59

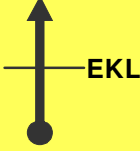
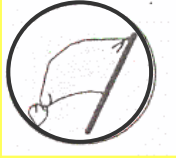


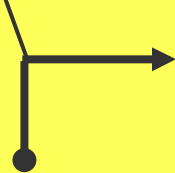

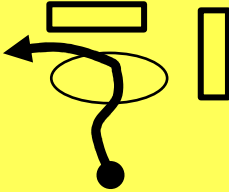

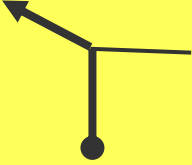






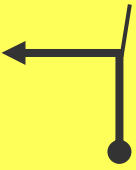

AT 3B- AT 4A			Aioaika väh. 1h 30 min	SIVU 18
KOKO MATKA	OSA- MATKA	AJO-OHJE	SIIRTYMÄ 38,77 km	KESKINOPEUS < 25,84 km/h
			REITTIMERKIT	MATKA AT:LLE
17,10	0,92	1	 Saavut 9-tielle	21,67
17,47	0,37	2		21,30
17,74	0,27	3	 Matkassa huomioitu tankkaus	21,03
21,35	3,61	4		17,42
21,45	0,10	5	Noudata liikenteen- ohjaajien ohjeita ja aja nauhoitettua uraa 850 m	17,32
22,45	1,00	6	 AJOAIKA EK4:N LÄHTÖÖN n. 25 MIN Huoltoalueelta saa lähteä ysitietä vain Jyväskylän suuntaan.	16,32







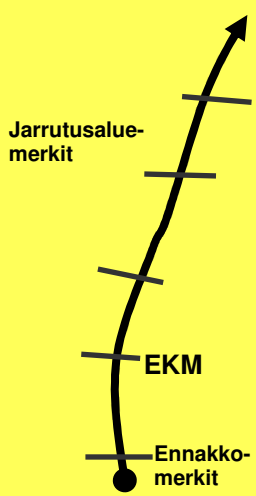



AT 3B- AT 4A			Aioaika väh. 1h 30 min	SIVU 19
			Siirtymä 38,77 km	Keskinopeus < 25,84 km/h
KOKO MATKA	OSA- MATKA	AJO-OHJE	REITTIMERKIT	MATKA AT:LLE
22,80	0,35	1		15,97
24,36	1,56	2		14,41
26,95	2,59	3		11,82
29,39	2,44	4		9,38
32,97	3,58	5		5,80
33,15	0,18	6		5,62
33,36	0,21	7		5,41
34,03	0,67	8		4,74

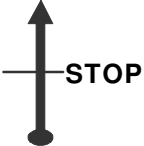
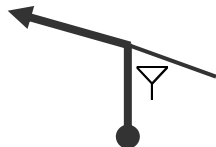


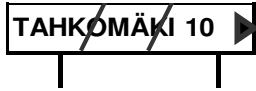



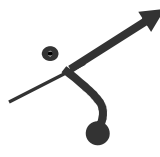
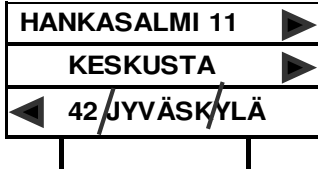







AT 3B- AT 4A			Aioaika väh. 1h 30 min	SIVU 20
KOKO MATKA	OSA- MATKA	AJO-OHJE	Siirtymä 38,77 km	Keskinopeus < 25,84 km/h
			REITTIMERKIT	MATKA AT:LLE
34,15	0,12	1 	 	4,62
34,67	0,52	2 		4,10
37,64	2,97	3 		1,13
38,55	0,91	4 	 Lähtöalue on ahdas. Noudata toimitsijoiden ohjeita! Älä tuki tietä!	0,22
38,77	0,22	5 	 AT 4A	0,00
	0,07	6 	EK 4 LÄHTÖ	
		7		
		8		

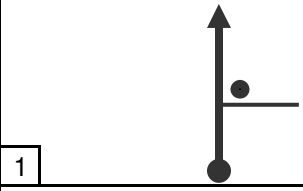

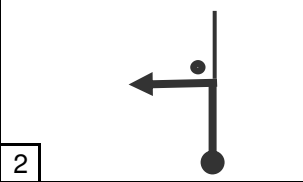

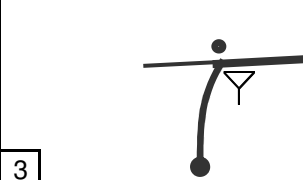
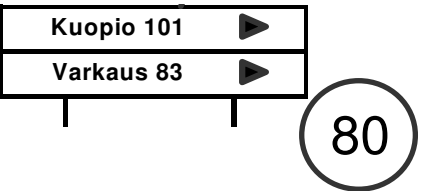
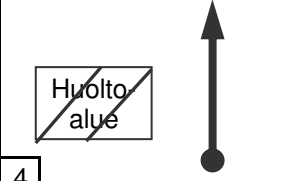
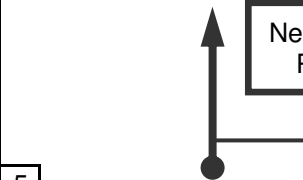
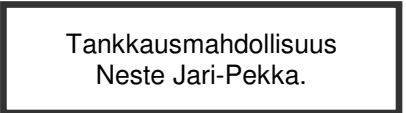
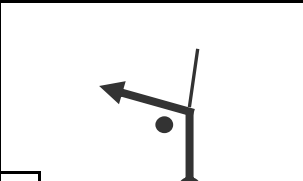
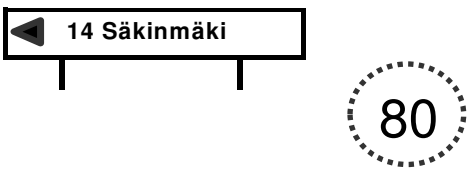
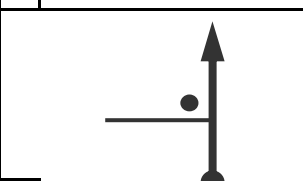

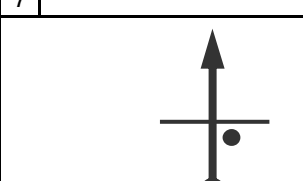

<p style="text-align: center;">Halttula</p>	<p style="text-align: center;">Maksimiaika 23 min</p>	<p style="text-align: center;">SIVU 21</p>
<p style="text-align: center;">EK4</p>	<p style="text-align: center;">EK:n pituus 13,68 km</p>	

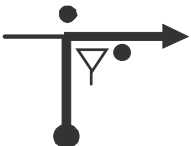

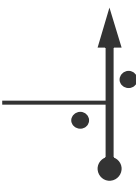




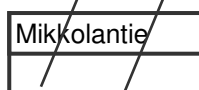
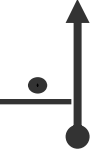
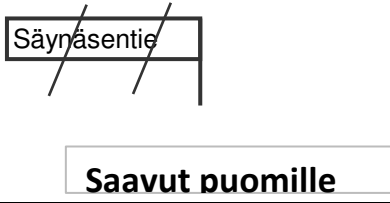


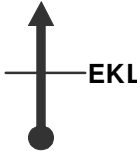


AT 4A -4B			Maksimiaika 23 min	SIVU 22
EK 4: Halttula			EK:n pituus 13,68 km	
KOKO MATKA	OSA- MATKA	AJO-OHJE	REITTIMERKIT	MATKA AT:LLE
0,00	0,00	 1	 EK 1 LÄHTÖ	13,68
2,43	2,43	 2		11,25
3,10	0,67	 3		10,58
3,25	0,15	 4	 Nyppy ja vasen ennen rakennusta	10,43
4,61	1,36	 5	 	9,07
6,08	1,47	 6		7,60
6,80	0,72	 7	 Silta	6,88
8,64	1,84	 8		5,04

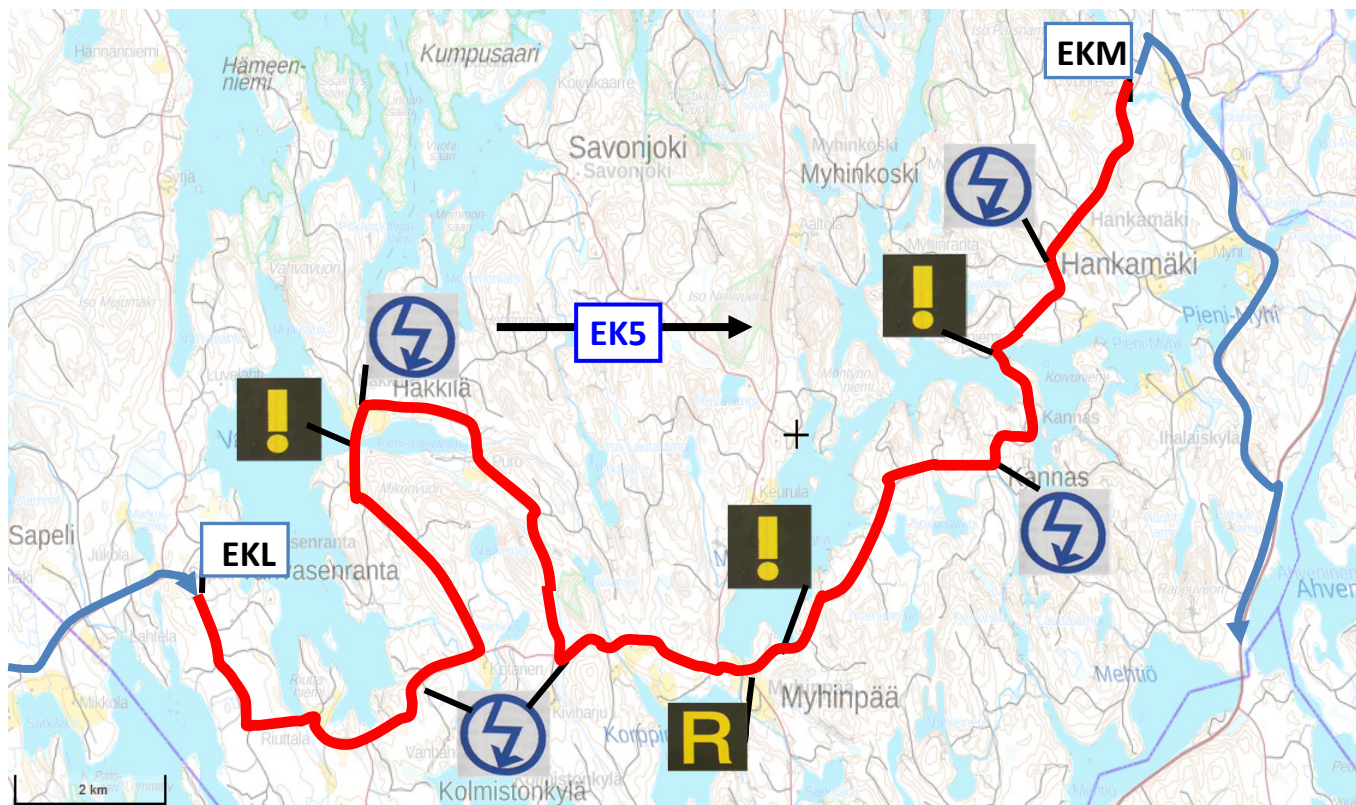
AT 4A -4B			Maksimiaika 23 min	SIVU 23
EK 4: Halttula			EK:n pituus 13,68 km	
KOKO MATKA	OSA- MATKA	AJO-OHJE	REITTIMERKIT	MATKA AT:LLE
9,64	1,00	<div style="text-align: center;">  </div>	<div style="text-align: center;">  2 </div>	4,04
10,38	0,74	<div style="text-align: center;">  </div>	<div style="text-align: center;">  </div>	3,30
12,20	1,82	<div style="text-align: center;">  </div>	<div style="text-align: center;">  </div>	1,48
13,68	1,48	<div style="text-align: center;">  </div>	<div style="text-align: center;">  EK 4 MAALI </div>	0,00
	0,48	<div style="text-align: center;">  </div>	<div style="text-align: center;">  AT 4B </div>	

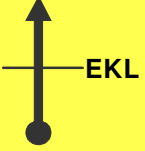
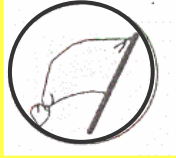









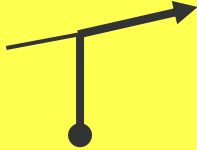

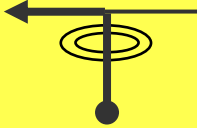




AT 4B- AT 5A			Aioaika 1h 10 min	SIVU 24
			Siirtymä 36,77 km	Keskinopeus 31,51 km/h
KOKO MATKA	OSA- MATKA	AJO-OHJE	REITTIMERKIT	MATKA AT:LLE
0,00	0,00	1 	AT 4B	36,77
0,13	0,13	2 		36,64
2,99	2,86	3 		33,78
5,53	2,54	4 	 	31,24
6,53	1,00	5 		30,24
7,22	0,69	6 		29,55
8,30	1,08	7 		28,47
8,50	0,20	8 	 	28,27





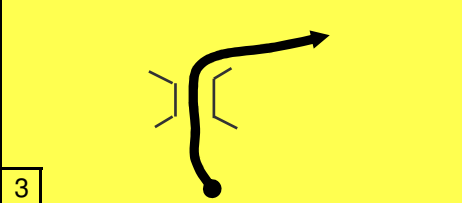



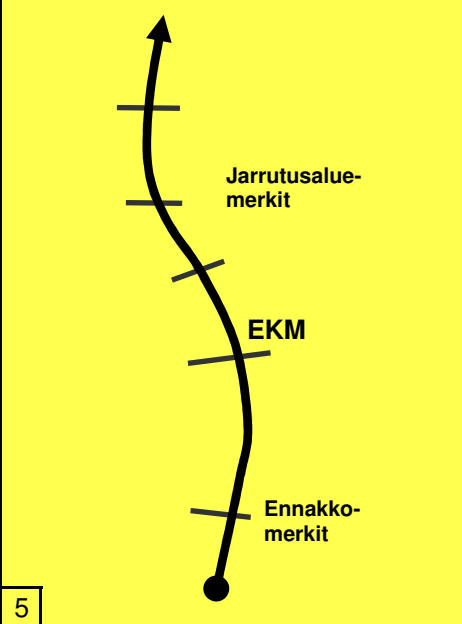

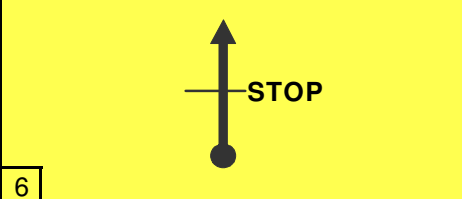

AT 4B- AT 5A			Aioaika 1h 10 min	SIVU 25
			Siirtymä 36,77 km	Keskinopeus 31,51 km/h
KOKO MATKA	OSA- MATKA	AJO-OHJE	REITTIMERKIT	MATKA AT:LLE
8,55	0,05	1 		28,22
8,74	0,19	2 		28,03
8,98	0,24	3 		27,79
11,05	2,07	4 		25,72
15,50	4,45	5 		21,27
16,08	0,58	6 		20,69
18,04	1,96	7 		18,73
23,47	5,43	8 		13,30


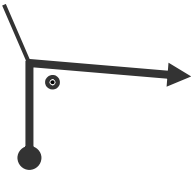


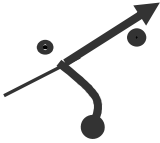





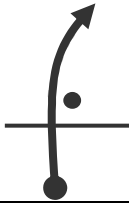

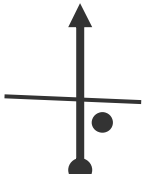


AT 4B- AT 5A			Aioaika 1h 10 min	SIVU 26
			Siirtymä 36,77 km	Keskinopeus 31,51 km/h
KOKO MATKA	OSA- MATKA	AJO-OHJE	REITTIMERKIT	MATKA AT:LLE
29,97	6,50	1 		6,80
30,64	0,67	2 		6,13
31,29	0,65	3 		5,48
34,71	3,42	4 		2,06
36,33	1,62	5 		0,44
36,77	0,44	6 		0,00
	0,10	7 	EK 5 LÄHTÖ	
		8		

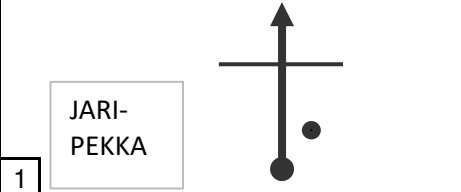

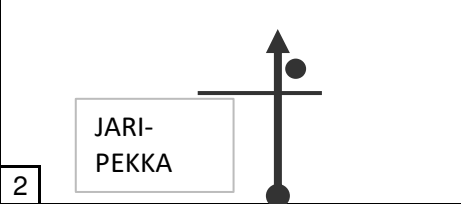

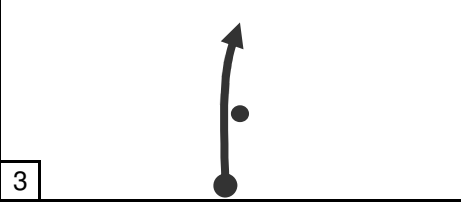

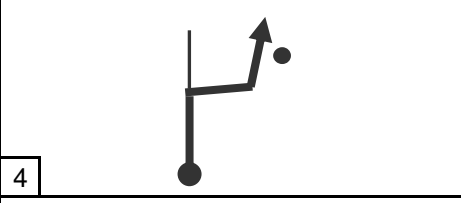

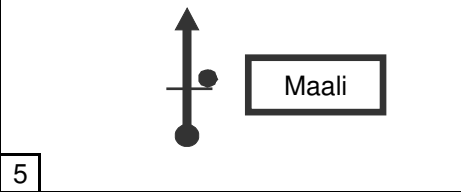
Myhinpää	Maksimiaika 44 min	SIVU 27
EK5	EK:n pituus 26,31 km	


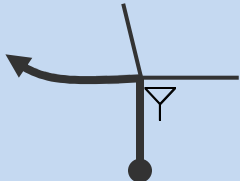

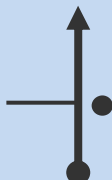


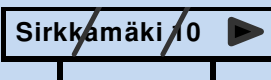
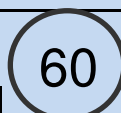


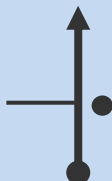

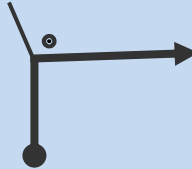
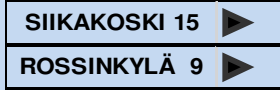



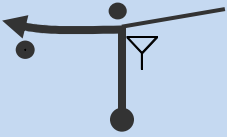
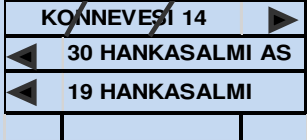

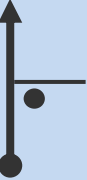



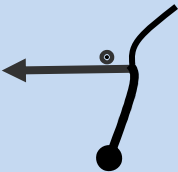

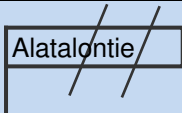

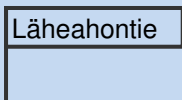
AT 5A -5B			Maksimiaika 44 min	SIVU 28
EK 5: Myhinpää			EK:n pituus 26,31 km	
KOKO MATKA	OSA- MATKA	AJO-OHJE	REITTIMERKIT	MATKA AT:LLE
0,00	0,00	 1	 EK 5 LÄHTÖ	26,31
4,45	4,45	 2	 1	21,86
5,25	0,80	 3		21,06
8,38	3,13	 4	 Silta mutkassa	17,93
8,82	0,44	 5	  2	17,49
10,29	1,47	 6		16,02
13,31	3,02	 7	  3	13,00
15,89	2,58	 8		10,42




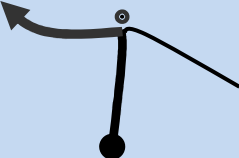
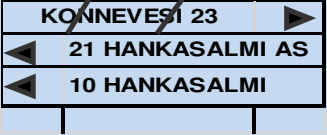
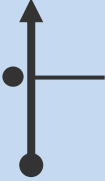
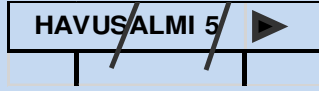
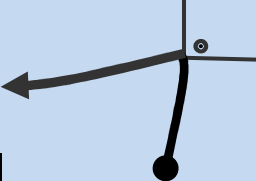
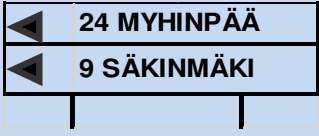

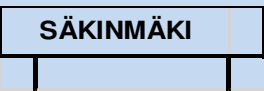
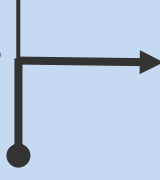
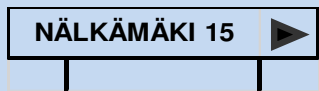


AT 5A -5B			Maksimiaika 44 min	SIVU 29
EK 5: Myhinpää			EK:n pituus 26,31 km	
KOKO MATKA	OSA- MATKA	AJO-OHJE	REITTIMERKIT	MATKA AT:LLE
16,76	0,87		 Rotko ulkokurvissa	9,55
20,54	3,78		 4	5,77
22,53	1,99		 Kapea puukaiteinen silta	3,78
23,84	1,31		 5	2,47
26,31	2,47		 EK 5 MAALI	0,00
	0,39		 AT 5B	


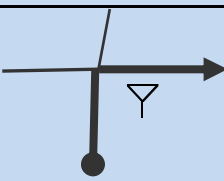

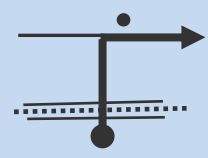
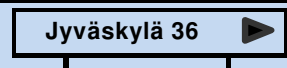
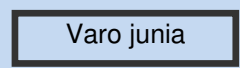
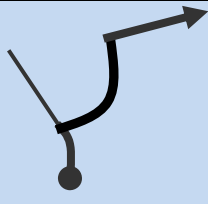


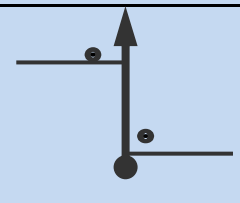
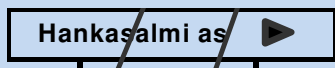
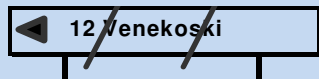
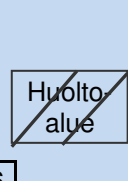


AT 5B- AT Maali			Ajoaika 52 min	SIVU 30
			Siirtymä 34,25 km	Keskinopeus 39,51 km/h
KOKO MATKA	OSA- MATKA	AJO-OHJE	REITTIMERKIT	MATKA AT:LLE
0,00	0,00	1 	AT 5B	34,25
0,17	0,17	2 	6 AHVENINEN 	34,08
0,72	0,55	3 	Holkantie	33,53
6,33	5,61	4 	71 KUOPIO JYVÄSKYLÄ 74 	 27,92
8,08	1,75	5 	 26,17	
8,95	0,87	6 	6 MATARAMÄKI	25,30
16,30	7,35	7 	MYHINPÄÄ 5 	17,95
26,39	10,09	8 	Armjaves/7 	 7,86




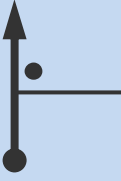
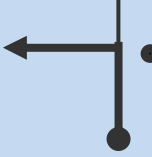
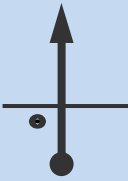
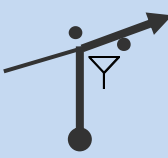
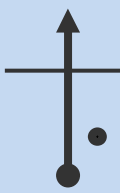
AT 5B- AT Maali			Ajoaika 52 min	SIVU 31
			Siirtymä 34,25 km	Keskinopeus 39,51 km/h
KOKO MATKA	OSA- MATKA	AJO-OHJE	REITTIMERKIT	MATKA AT:LLE
30,15	3,76	1 		4,10
30,30	0,15	2 		3,95
33,79	3,49	3 		0,46
33,94	0,15	4 		0,31
34,25	0,31	5 	Aja pääsisäänkäynnin vieressä olevan terassin kohdalle.	0,00
		6		
		7		
		8		

(vara) AT 1A- AT 2A			Ajoaika 28 min	SIVU 32
Käytetään vain lisämääräyksestä			Siirtymä 14,81 km	Keskinopeus 31,73 km/h
KOKO MATKA	OSA- MATKA	AJO-OHJE	REITTIMERKIT	MATKA AT:LLE
0,00	0,00	 EKL 1	AT 1A	14,81
0,36	0,36	 2		14,45
3,14	2,78	 3		11,67
5,50	2,36	 4	 	9,31
6,26	0,76	 5		8,55
12,05	5,79	 6		2,76
14,41	2,36	 7	 TÄMÄ ON SAMA KUIN TIEKIRJAN SIVU 10 RUUTU 3, JATKA SIITÄ	0,40
		8		

(vara) AT 2A- AT 3A			Ajoaika 26 min	SIVU 33
Käytetään vain lisämääräyksestä			Siirtymä 13,97 km	Keskinopeus 32,23 km/h
KOKO MATKA	OSA- MATKA	AJO-OHJE	REITTIMERKIT	MATKA AT:LLE
0,00	0,00	 1	AT 2A	13,97
0,47	0,47	 2	 	13,50
2,77	2,30	 3		11,20
8,64	5,87	 4		5,33
9,30	0,66	 5		4,67
11,21	1,91	 6		2,76
13,59	2,38	 7	 OLET SAAPUNUT TIEKIRJAN SI- VUN 14 RUUTUUN 6. JATKA SIITÄ	0,38
		 8		

(vara) AT 3A- AT 4A			Ajoaika 120 min	SIVU 34
Käytetään vain lisämääräyksestä			Siirtymä 53,4 km	Keskinopeus 26,7 km/h
KOKO MATKA	OSA- MATKA	AJO-OHJE	REITTIMERKIT	MATKA AT:LLE
0,00	0,00	 1	AT 3A	53,40
0,38	0,38	 2	Sirkkamäentie 	53,02
4,67	4,29	 3		48,73
7,07	2,40	 4		46,33
9,85	2,78	 5		43,55
17,57	7,72	 6		35,83
17,81	0,24	 7		35,59
20,23	2,42	 8	 TÄMÄ ON SAMA KUIN TIEKIRJAN SIVU 17 RUUTU 6. JATKA SIITÄ	33,17

(vara) AT 4A- AT 5A			Aioaika 1 h 10 min	SIVU 35
Käytetään vain lisämääräyksestä			Siirtymä 41,82 km	Keskinopeus 35,84 km/h
KOKO MATKA	OSA- MATKA	AJO-OHJE	REITTIMERKIT	MATKA AT:LLE
0,00	0,00	 1	AT 4A	41,82
0,29	0,29	 2		41,53
4,69	4,40	 3	 	37,13
5,45	0,76	 4	 	36,37
11,49	6,04	 5	 	30,33
16,10	4,61	 6	TÄMÄ ON SAMA KUIN TIEKIRJAN SIVU 25 RUUTUUN 4. JATKA SIITÄ	25,72
		 7		
		 8		

(vara) AT 5A- AT MAALI			Ajoaika 43 min	SIVU 36
Käytetään vain lisämääräyksestä			Siirtymä 25,28 km	Keskinopeus 35,27 km/h
KOKO MATKA	OSA- MATKA	AJO-OHJE	REITTIMERKIT	MATKA AT:LLE
0,00	0,00	 1	AT 1A	25,28
0,54	0,54	 2	Säynäsaantie Puomilta suoraan takaisin Revontuleen	24,74
5,58	5,04	 3	50	19,70
6,23	0,65	 4	KONNEVESI 27 ▶ SIRKKAMÄKI 10 ▶	19,05
6,89	0,66	 5	◀ 15 NÄLKÄMÄKI	18,39
13,45	6,56	 6	HANKASALMI 7 ▶	11,83
20,81	7,36	 7	JYVÄSKYLÄ 51 ▶ 94 KUOPIO ▶ Saavut 9-tielle	80 4,47
21,18	0,37	 8	60 TÄMÄ ON SAMA KUIN TIEKIRJAN SIVU 31 RUUTU 1. Siirry sinne	4,10

VAUHDISSA MUKANA:



Jyväskylän
Auto TARVIKE

versowood



Hankasalmi

Hankasalmen
Sanomat


Revontuli
MUKAVUUSALUE


TAITOTUPA

 **Hankasalmen ÄSSÄ-Eriste Oy**  